



УКРАЇНА

ЛОЗІВСЬКА МІСЬКА РАДА
ХАРКІВСЬКОЇ ОБЛАСТІ
ВИКОНАВЧИЙ КОМІТЕТ

РІШЕННЯ

від «16» квітня 2016 року

№ 271

**Про затвердження пасажирської
автобусної маршрутної
мережі загального користування
м. Лозова**

З метою забезпечення необхідного рівня перевезень пасажирів у місті Лозова, відповідно до ст. 7 Закону України «Про автомобільний транспорт», керуючись п. 10 власних повноважень ст. 30 Закону України «Про місцеве самоврядування в Україні», виконавчий комітет міської ради

ВИРІШИВ:

1. Затвердити пасажирську автобусну маршрутну мережу загального користування м. Лозова (додаток).

2. Вважати таким, що втратило чинність, рішення виконавчого комітету міської ради від 10.05.2011р. № 356 «Про затвердження пасажирської автобусної маршрутної мережі загального користування м. Лозова» (зі змінами та доповненнями).

3. Контроль за виконанням цього рішення покласти на першого заступника міського голови Жидкова О.М.

Додаток: Пасажирська автобусна маршрутна мережа загального користування м. Лозова на 22 арк. в 1 прим.

Міський голова

С.В. Зеленський

Гранкін С.О.

А.С. Слепченко
О.М. Жидков

Додаток
до рішенням виконавчого комітету міської ради
« 20 » квітня 2016 року № 271

Пасажирська автобусна маршрутна мережа загального користування м. Лозова

№ маршруту	Назва маршруту		Кількість транспортних засобів	інтервал руху, хв.	кількість резервних транспортних засобів	Режим перевезення	тривалість маршруту, км.
<u>1</u>	кільце 1	Центральний ринок - Центральний ринок	4	10-15	1	маршрутне таксі	10,3
<u>2</u>	кільце 2	4-й мікрорайон - Центральний ринок	10	3-20	2	маршрутне таксі	10,3
<u>3</u>	Кільце 3	Центральний ринок - Центральний ринок	2	15	1	маршрутне таксі	8,3
<u>4</u>	4-й мікрорайон	вул. Олександра Бричука	4	20	1	маршрутне таксі	9,6 + 9,6 = 19,2
<u>5</u>	4-й мікрорайон	с. Герсеванівське	1	40	1	маршрутне таксі	12,0 + 12,0 = 24,0
<u>6</u>	с. Домаха	Центральний ринок	1	60	1	маршрутне таксі	10,1 + 6,4 = 16,5
<u>7</u>	6-й мікрорайон	Центральний ринок	2	15-25	1	маршрутне таксі	5 + 5,7 = 10,7
<u>8</u>	4-й мікрорайон	вул. Олександра Бричука	1	80	1	маршрутне таксі	12,2 + 12,2 = 24,4

Всього транспортних засобів:

25

9

Керуючий справами
виконавчого комітету
міської ради

Ю.В. Кушнір

Гранкін С.О.


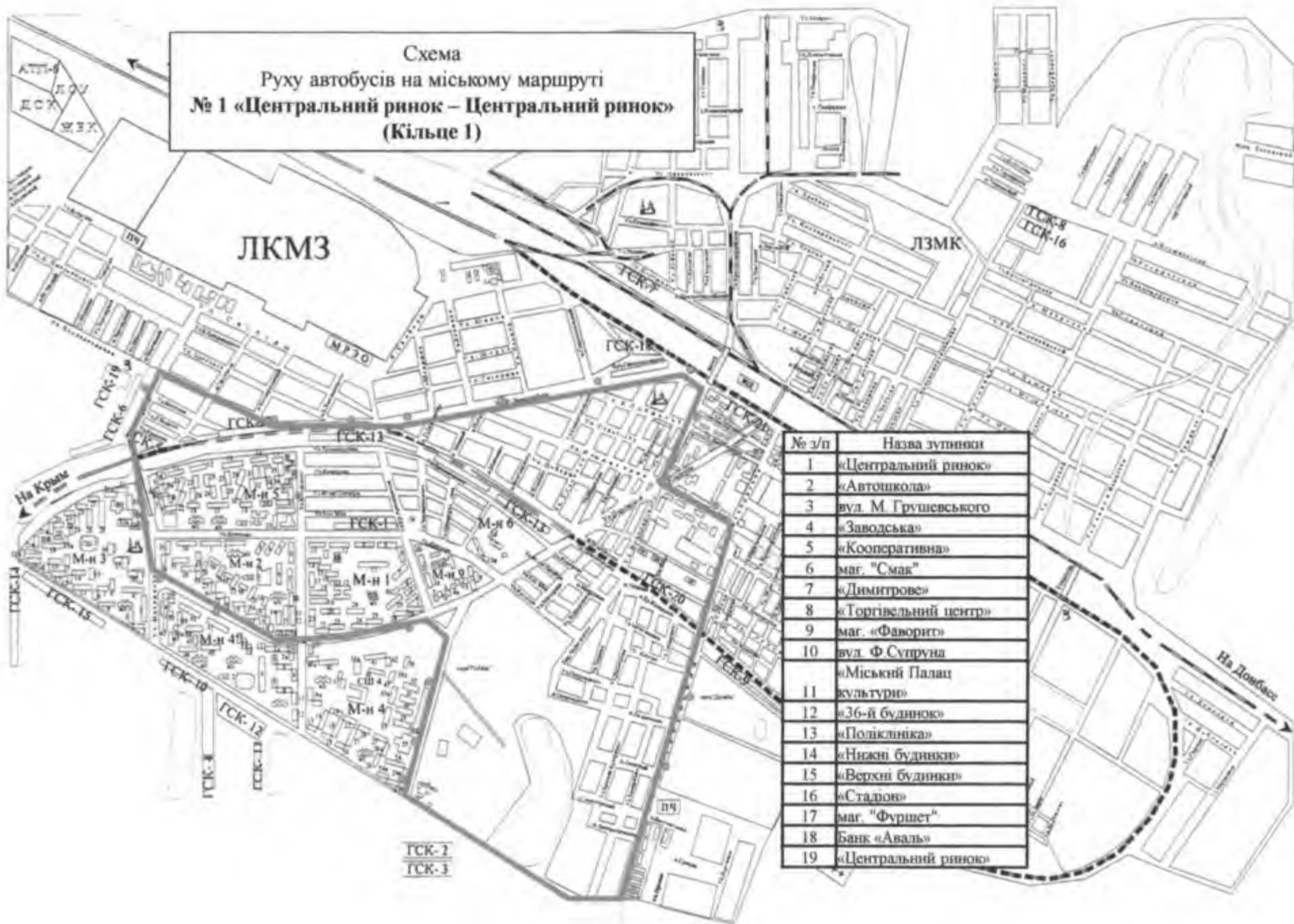


Схема
 Руху автобусів на міському маршруті
 № 1 «Центральний ринок – Центральний ринок»
 (Кільце 1)



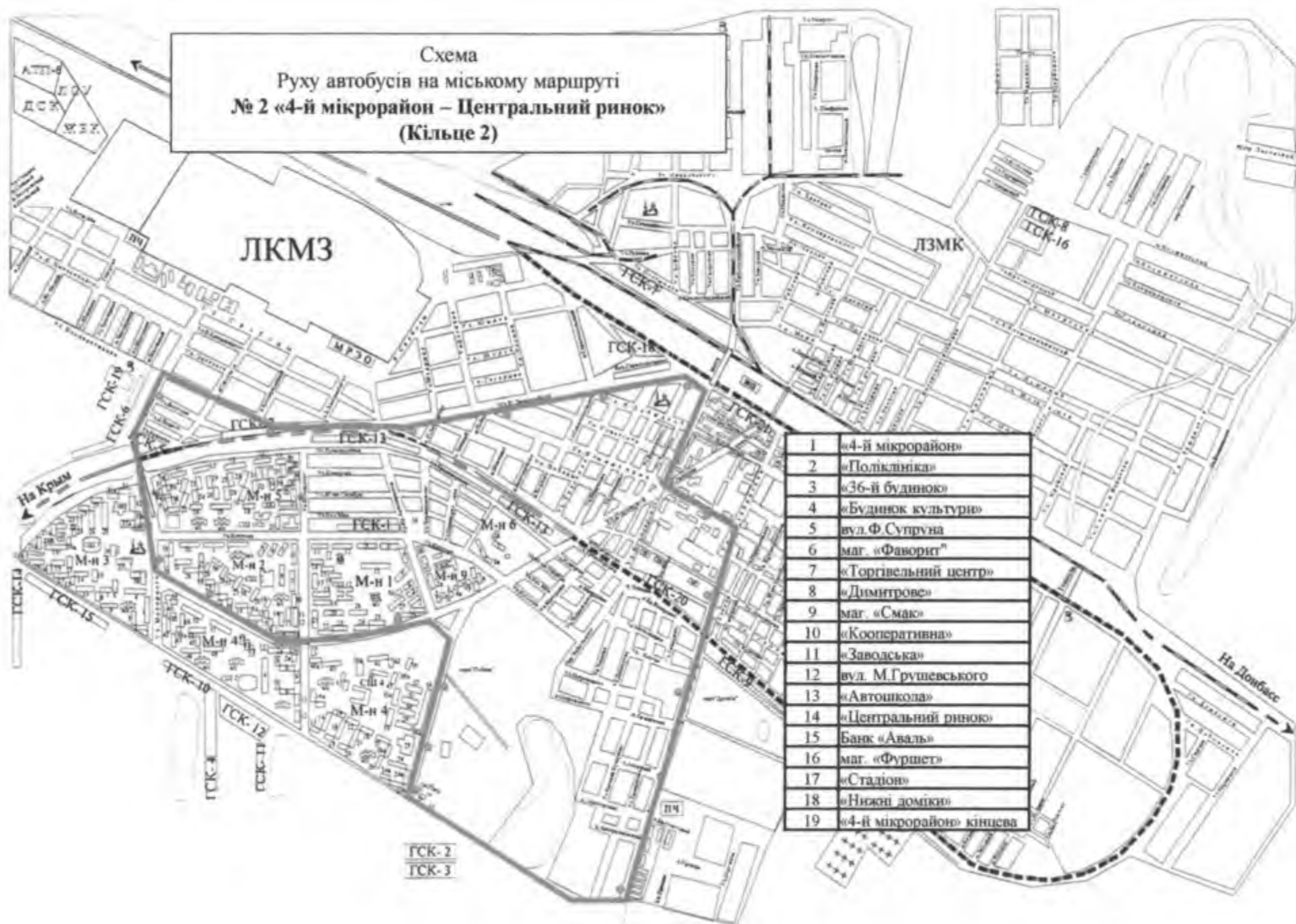
№ з/п	Назва зупинки
1	«Центральний ринок»
2	«Автошкола»
3	вуд. М. Грушевського
4	«Заводська»
5	«Кооперативна»
6	маг. "Смак"
7	«Димитрове»
8	«Торгівельний центр»
9	маг. «Фаворит»
10	вуд. Ф. Супруна
11	«Міський Палац культури»
12	«36-й будинок»
13	«Поліклініка»
14	«Нижні будинки»
15	«Верхні будинки»
16	«Стадон»
17	маг. "Фуршет"
18	Банк «Аваль»
19	«Центральний ринок»

№1 "Центральний ринок - Центральний ринок" (Кільце 1)

№ з/п	Назва зупинки	відстань, км.	відстань між зупинками, км.
1	"Центральний ринок"	0,000	
2	"Лигоньшкола"	0,500	0,500
3	вул. М. Грушевського	0,900	0,400
4	"Заводська"	1,300	0,400
5	"Кооперативна"	1,800	0,500
6	маг. "Смак"	2,200	0,400
7	"Димитрове"	2,600	0,400
8	"Торгівельний центр"	3,600	1,000
9	маг. "Фаворит"	4,100	0,500
10	вул. Ф. Супруна	4,700	0,600
11	"Міський Палац культури"	5,100	0,400
12	"Зб-й будинок"	5,500	0,400
13	"Поліклініка"	5,700	0,200
14	"Нижні будинки"	7,300	1,600
15	"Верхні будинки"	7,500	0,200
16	"Стадіон"	8,000	0,500
17	маг "Фуршет"	8,900	0,900
18	Банк "Аваль"	9,300	0,400
19	"Центральний ринок"	10,300	1,000
		10,300	

Загальна тривалість маршруту = 10,3 км.

Схема
 Руху автобусів на міському маршруті
 № 2 «4-й мікрорайон – Центральний ринок»
 (Кільце 2)

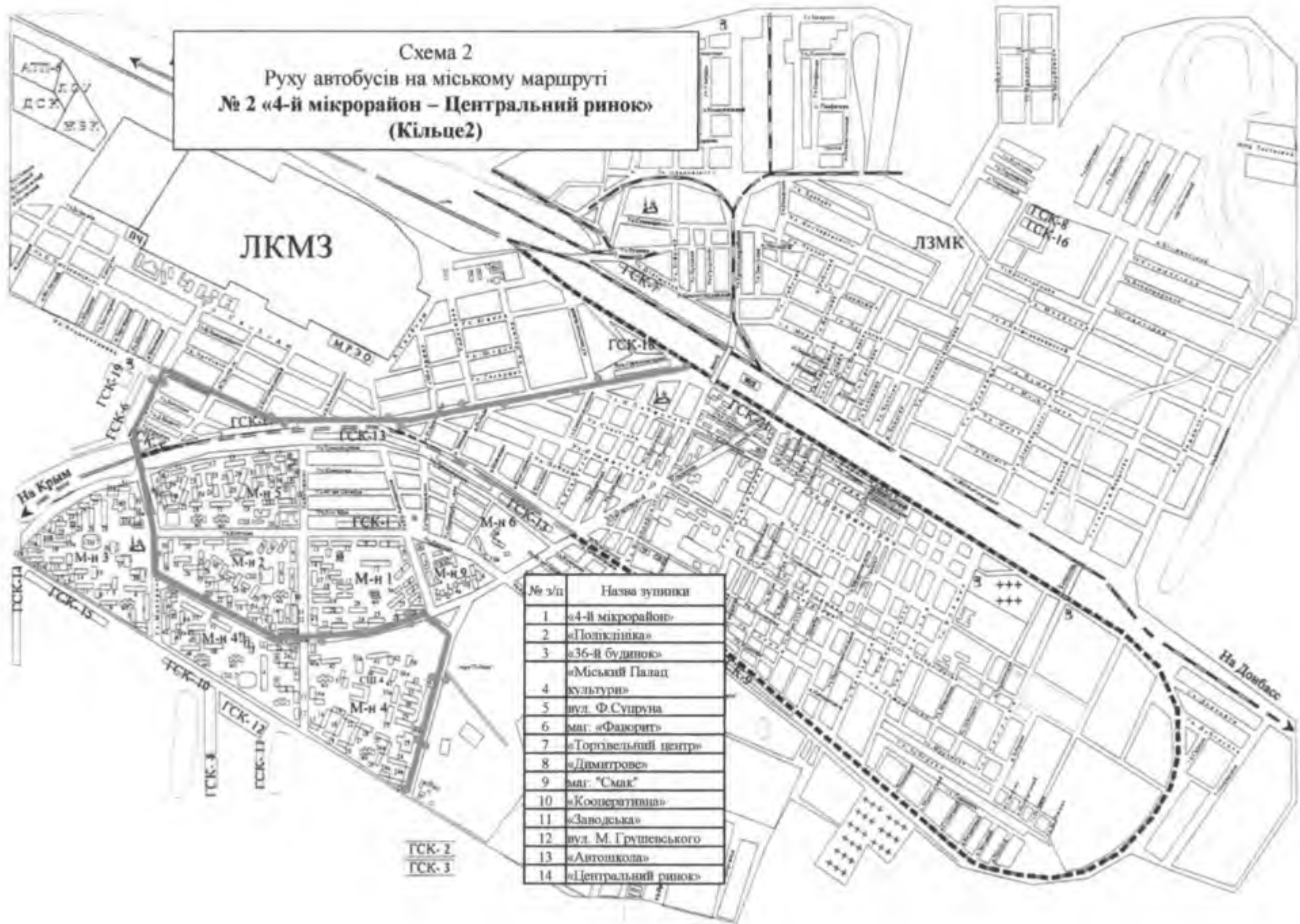


№2 "4-й мікрорайон - Центральний ринок" (Кільце 2)

№ з/п	Назва зупинки	відстань, км.	відстань між зупинками, км.
1	"4-й мікрорайон"	0,000	
2	"Поліклініка"	0,200	0,200
3	"36-й будинок"	0,400	0,200
4	"Міський Палац культури"	0,800	0,400
5	вул. Ф. Супруна	1,300	0,500
6	маг. "Фаворит"	1,800	0,500
7	"Торгівельний центр"	2,200	0,400
8	"Димитрове"	3,200	1,000
9	маг. "Смак"	3,600	0,400
10	"Кооперативна"	4,100	0,500
11	"Заводська"	4,500	0,400
12	вул. М.Грушевського	4,900	0,400
13	"Автошкола"	5,300	0,400
14	"Центральний ринок"	6,300	1,000
16	Банк "Аваль"	6,700	0,400
17	маг. "Фуршет"	7,200	0,500
18	"Стадіон"	8,100	0,900
19	"Нижні доміки"	8,900	0,800
20	"4-й мікрорайон" кінцева	10,300	1,400
		10,300	

Загальна тривалість маршруту = 10,300 км.

Схема 2
 Руху автобусів на міському маршруті
 № 2 «4-й мікрорайон – Центральний ринок»
 (Кільце2)



№ з/п	Назва зупинки
1	«4-й мікрорайон»
2	«Поліклініка»
3	«36-й будиночок»
4	«Миський Палац культури»
5	вул. Ф.Сувірина
6	маг. «Фазерит»
7	«Торгівельний центр»
8	«Дмитрове»
9	маг. «Смак»
10	«Кооперативна»
11	«Заводська»
12	вул. М. Грушевського
13	«Автошкола»
14	«Центральний ринок»

ГСК-2
 ГСК-3

№2 "4-й мікрорайон - Центральний ринок" (Кільце 2) схема №2

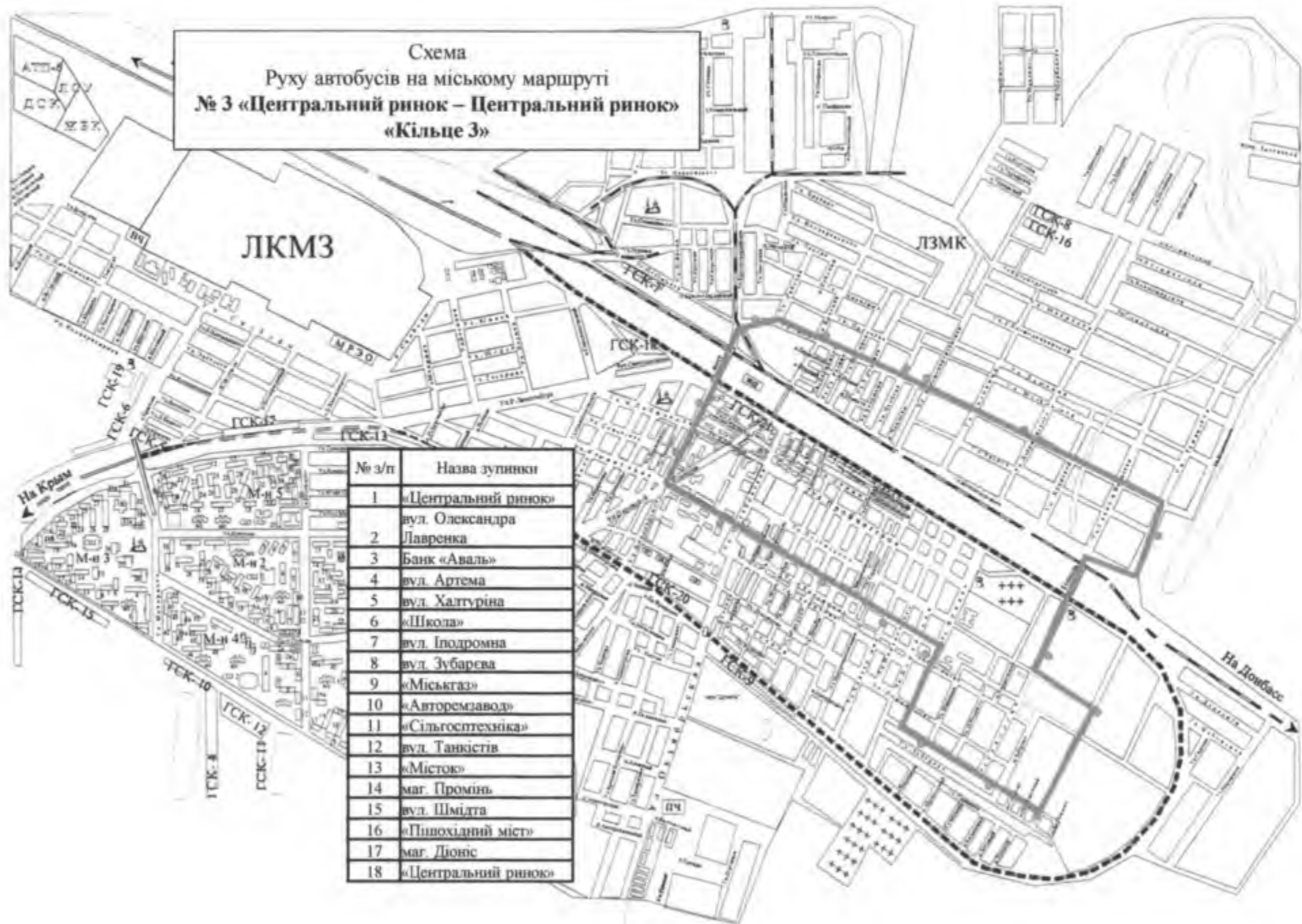
№ з/п	Назва зупинки	відстань, км.	відстань між зупинками, км.
1	"4-й мікрорайон"	0,000	
2	"Поліклініка"	0,200	0,200
3	"36-й будинок"	0,400	0,200
4	"Міський Палац культури"	0,800	0,400
5	вул. Ф. Супруна	1,300	0,500
6	маг. "Фаворит"	1,800	0,500
7	"Торгівельний центр"	2,200	0,400
8	"Димитрове"	3,200	1,000
9	маг. "Смак"	3,600	0,400
10	"Кооперативна"	4,100	0,500
11	"Заводська"	4,500	0,400
12	вул. М.Грушевського	4,900	0,400
13	"Автошкола"	5,300	0,400
14	"Центральний ринок"	6,300	1,000
		6,300	

у зворотньому напрямку

№ з/п	Назва зупинки	відстань, км.	відстань між зупинками, км.
1	"Центральний ринок"	0,000	
2	"Автошкола"	0,500	0,500
3	вул. М.Грушевського	1,000	0,500
4	"Заводська"	1,400	0,400
5	"Кооперативна"	1,900	0,500
6	маг. "Смак"	2,300	0,400
7	"Димитрове"	2,700	0,400
8	"Торгівельний центр"	3,800	1,100
9	маг. "Фаворит"	4,300	0,500
10	вул. Ф. Супруна	4,900	0,600
11	"Міський Палац культури"	5,300	0,400
12	"36-й будинок"	5,700	0,400
13	"Поліклініка"	5,900	0,200
14	"4-й мікрорайон"	6,300	0,300
		6,300	

Загальна тривалість маршруту = 6,300 + 6,300 = 12,600 км.

Схема
Руху автобусів на міському маршруті
№ 3 «Центральний ринок – Центральний ринок»
«Кільце 3»



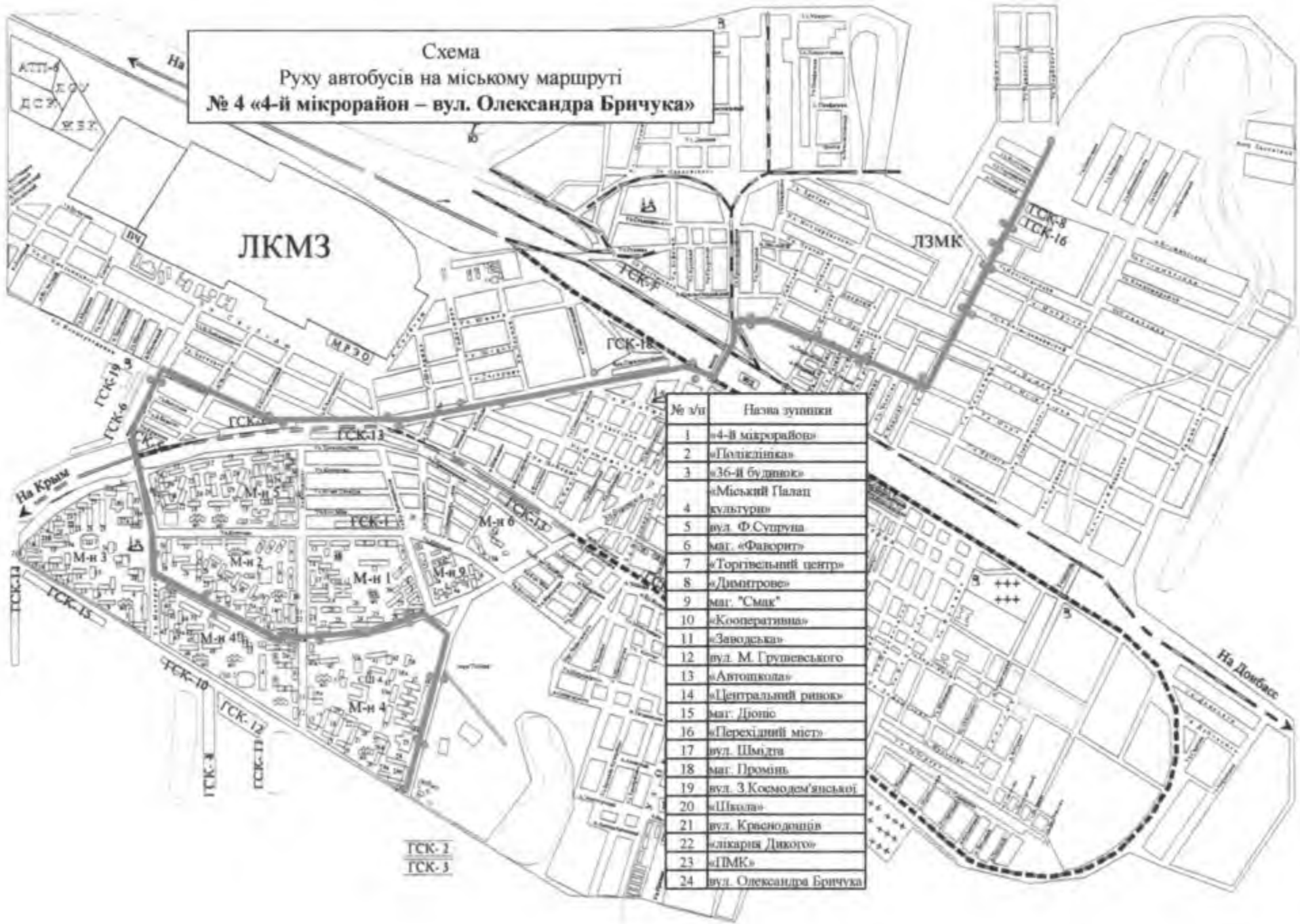
№ з/п	Назва зупинки
1	«Центральний ринок»
2	вул. Олександра Лавренка
3	Банк «Аваль»
4	вул. Артема
5	вул. Халтуріна
6	«Школа»
7	вул. Іподромна
8	вул. Зубарева
9	«Міськгаз»
10	«Авторемзавод»
11	«Сільгосптехніка»
12	вул. Танкістів
13	«Місто»
14	маг. Промінь
15	вул. Шмідта
16	«Пишохідний міст»
17	маг. Діоніс
18	«Центральний ринок»

№ 3 "Центральний ринок - Центральний ринок" (Кільце 3)

№ з/п	Назва зупинки	відстань, км.	відстань між зупинками, км.
1	"Центральний ринок"	0,000	
2	вул. Олександра Лавренка	0,300	0,300
3	техцентр "Берізка"	0,700	0,400
4	вул. Артема	1,300	0,600
5	вул. Халтуріна	1,700	0,400
6	"Школа"	2,100	0,400
7	вул. Іподромна	2,500	0,400
8	вул. Зубарєва	2,900	0,400
9	"Міськгаз"	3,200	0,300
10	"Авторемзавод"	3,700	0,500
11	"Сільгосптехніка"	3,900	0,200
12	вул. Танкістів	4,800	0,900
13	"місток"	5,450	0,650
14	маг. Промінь	5,900	0,450
15	вул. Шмідта	6,200	0,300
16	"Пішохідний міст"	6,500	0,300
17	маг. Діоніс	7,500	1,000
18	"Центральний ринок"	8,300	0,800
		8,300	

Загальна тривалість маршруту 8,300 км.

**Схема
Руху автобусів на міському маршруті
№ 4 «4-й мікрорайон – вул. Олександра Бричука»**



№ з/п	Назва зупинки
1	«4-й мікрорайон»
2	«Поліклініка»
3	«36-й будинок»
4	«Міський Палац культури»
5	вул. Ф. Суворова
6	маг. «Фаворит»
7	«Торговельний центр»
8	«Дивнітрове»
9	маг. "Смак"
10	«Кооперативна»
11	«Заводська»
12	вул. М. Грушевського
13	«Автошкола»
14	«Центральний ринок»
15	маг. Діюніс
16	«Перехідний міст»
17	вул. Швидя
18	маг. Промінь
19	вул. З. Космодем'янської
20	«Школа»
21	вул. Краснодонців
22	«лікарня Дикого»
23	«ГІМК»
24	вул. Олександра Бричука

ГСК-2
ГСК-3

№4 "4-й мікрорайон - вул. Олександра Бричука"

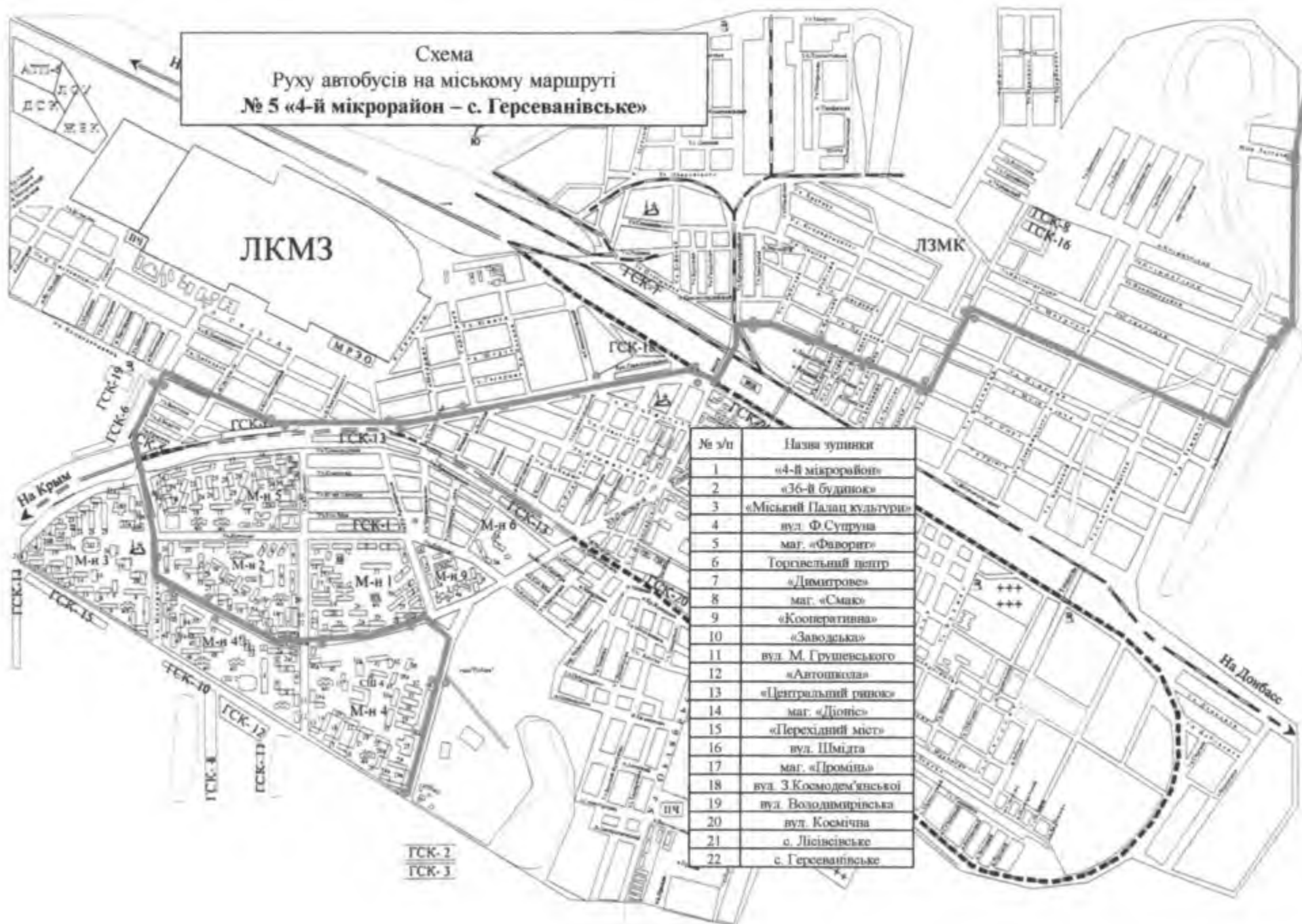
№ з/п	Назва зупинки	відстань, км.	відстань між зупинками, км.
1	"4-й мікрорайон"	0,000	0,000
2	"Поліклініка"	0,200	0,200
3	"36-й будинок"	0,400	0,200
4	"Міський Палац культури"	0,800	0,400
5	вул. Ф. Супруна	1,300	0,500
6	маг. "Фаворит"	1,800	0,500
7	"Торгівельний центр"	2,200	0,400
8	"Димитрове"	3,200	1,000
9	маг. "Смак"	3,600	0,400
10	"Кооперативна"	4,100	0,500
11	"Заводська"	4,600	0,500
12	вул. М. Грушевського	5,100	0,500
13	"Автошкола"	5,500	0,400
14	"Центральний ринок"	6,100	0,600
15	маг. Діоніс	6,800	0,700
16	"Перехідний міст"	7,100	0,300
17	вул. Шмідта	7,500	0,400
18	маг. "Промінь"	7,700	0,200
19	вул. З.Космодем'янської	7,900	0,200
20	"Школа"	8,100	0,200
21	вул. Краснодонців	8,400	0,300
22	"лікарня Дикого"	8,600	0,200
23	"ПМК"	9,000	0,400
24	вул. Олександра Бричука	9,600	0,600
		9,600	

у зворотньому напрямку

№ з/п	Назва зупинки	відстань, км.	відстань між зупинками, км.
1	вул. Олександра Бричука	9,600	0,000
2	"ПМК"	9,000	0,600
3	"лікарня Дикого"	8,600	0,400
4	вул. Краснодонців	8,400	0,200
5	"Школа"	8,100	0,300
6	вул. З.Космодем'янської	7,900	0,200
7	маг. "Промінь"	7,700	0,200
8	вул. Шмідта	7,500	0,200
9	"Перехідний міст"	7,100	0,400
10	маг. Діоніс	6,800	0,300
11	"Центральний ринок"	6,100	0,700
12	"Автошкола"	5,500	0,600
13	вул. М. Грушевського	5,000	0,500
14	"Заводська"	4,600	0,400
15	"Кооперативна"	4,000	0,600
16	маг. "Смак"	3,600	0,400
17	"Димитрове"	3,200	0,400
18	"Торгівельний центр"	2,200	1,000
19	маг. "Фаворит"	1,800	0,400
20	вул. Ф. Супруна	1,200	0,600
21	"Міський Палац культури"	0,800	0,400
22	"36-й будинок"	0,400	0,400
23	"Поліклініка"	0,200	0,200
24	"4-й мікрорайон"	0,000	0,000
		9,600	

Загальна тривалість маршруту $9,600 + 9,600 = 19,200$ км.

Схема
 Руху автобусів на міському маршруті
 № 5 «4-й мікрорайон – с. Герсеванівське»



№ з/п	Назва зупинки
1	«4-й мікрорайон»
2	«36-й будинок»
3	«Миський Палац культури»
4	вул. Ф. Супруна
5	маг. «Фаворит»
6	Торговельний центр
7	«Димитрове»
8	маг. «Смак»
9	«Кооперативна»
10	«Заводська»
11	вул. М. Грушевського
12	«Автошкола»
13	«Центральний ринок»
14	маг. «Діючі»
15	«Перехідний міст»
16	вул. Шмідта
17	маг. «Промінь»
18	вул. З. Космодем'янської
19	вул. Володимирська
20	вул. Коємічна
21	с. Лісівське
22	с. Герсеванівське

ГСК-2
 ГСК-3

№5 "4-й мікрорайон - с. Герсеванівське"

№ з/п	Назва зупинки	відстань, км.	відстань між зупинками, км.
1	"4-й мікрорайон"	0,000	
2	"36-й будинок"	0,400	0,400
3	"Міський Палац культури"	0,800	0,400
4	вул. Ф. Супруна	1,300	0,500
5	маг. "Фаворит"	1,800	0,500
6	"Торгівельний центр"	2,200	0,400
7	"Димитрове"	3,200	1,000
8	маг. "Смак"	3,600	0,400
9	"Кооперативна"	4,100	0,500
10	"Заводська"	4,600	0,500
11	вул. М. Грушевського	5,100	0,500
12	"Автошкола"	5,500	0,400
13	"Центральний ринок"	6,100	0,600
14	маг. Діоніс	6,800	0,700
15	"Перехідний міст"	7,100	0,300
16	вул. Шмідта	7,500	0,400
17	маг. "Промінь"	7,700	0,200
18	вул. З.Космодем'янської	7,900	0,200
19	вул. Володимирівська	8,700	0,800
20	вул. Космічна	9,500	0,800
21	с. Лісівське	10,000	0,500
22	с. Герсеванівське	12,000	2,000
		12,000	

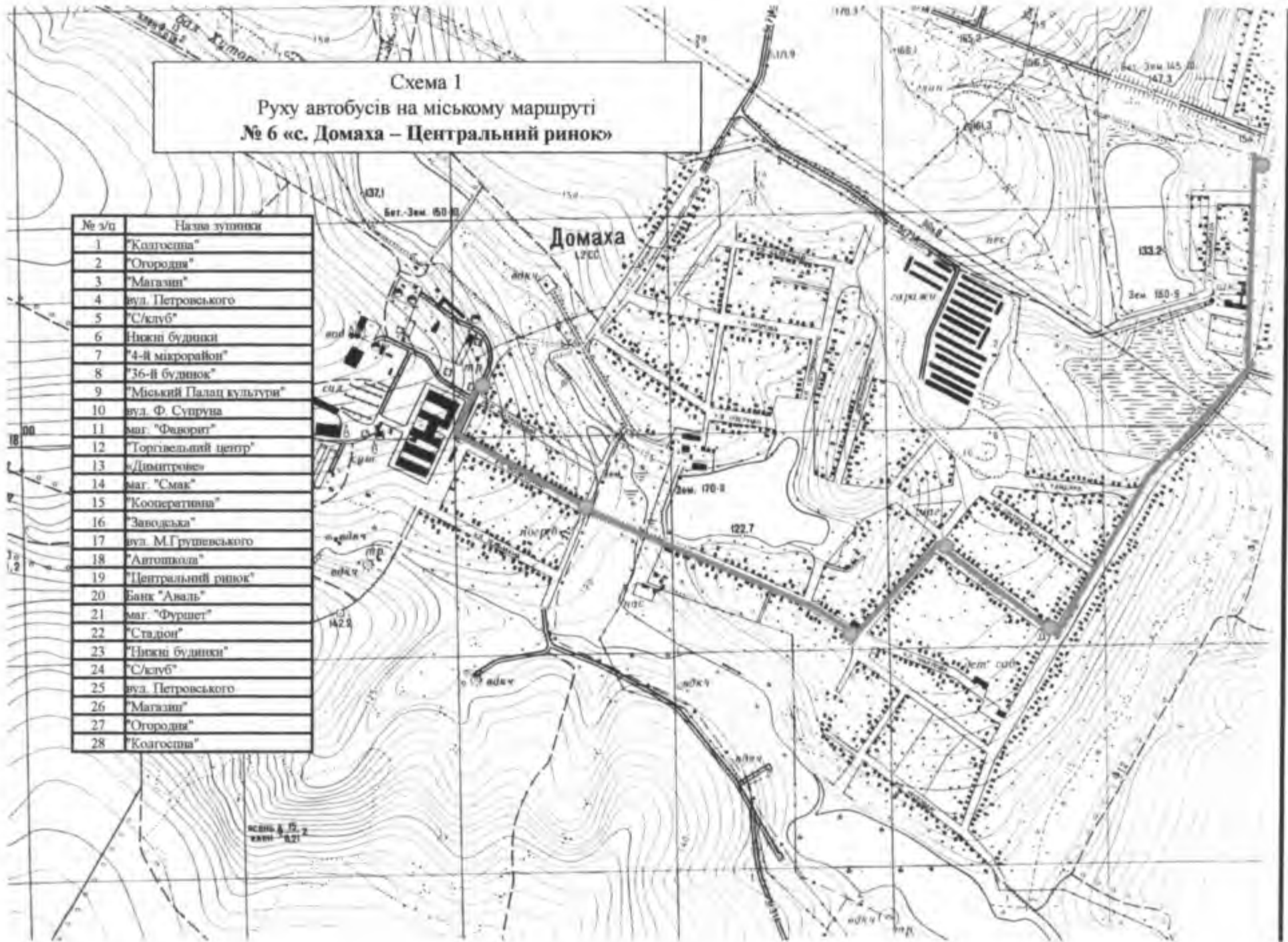
у зворотньому напрямку

№ з/п	Назва зупинки	відстань, км.	відстань між зупинками, км.
1	с. Герсеванівське	0,000	
2	хутір Лісівське	2,000	2,000
3	вул. Космічна	2,500	0,500
4	вул. Володимирівська	3,300	0,800
5	вул. З.Космодем'янської	4,100	0,800
6	маг. "Промінь"	4,300	0,200
9	вул. Шмідта	4,500	0,200
10	"Перехідний міст"	4,900	0,400
11	маг. Діоніс	5,200	0,300
12	"Центральний ринок"	5,900	0,700
13	"Автошкола"	6,500	0,600
14	вул. М. Грушевського	6,900	0,400
15	"Заводська"	7,400	0,500
16	"Кооперативна"	7,900	0,500
17	маг. "Смак"	8,400	0,500
18	"Димитрове"	8,800	0,400
19	"Торгівельний центр"	9,800	1,000
20	маг. "Фаворит"	10,200	0,400
21	вул. Ф. Супруна	10,700	0,500
22	"Міський Палац культури"	11,200	0,500
23	"36-й будинок"	11,600	0,400
24	"4-й мікрорайон"	12,000	0,400
		12,000	

Загальна тривалість маршруту 12,000 + 12,000 = 24,000 км.

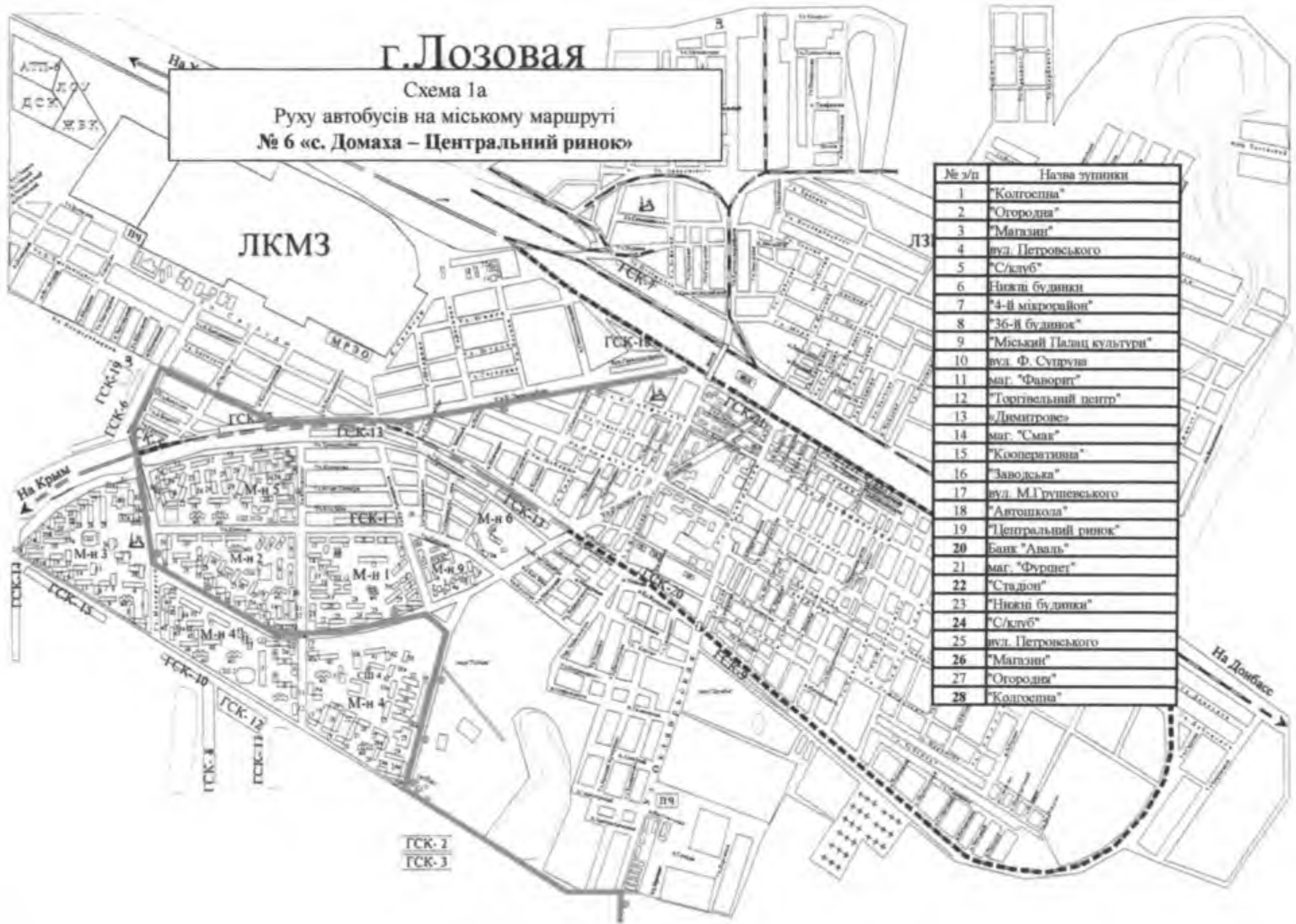
Схема 1
Руху автобусів на міському маршруті
№ 6 «с. Домаха – Центральний ринок»

№ з/п	Назва зупинки
1	"Колгоспна"
2	"Огородня"
3	"Магазин"
4	вул. Петровського
5	"С/клуб"
6	Нижні будинки
7	"4-й мікрорайон"
8	"36-й будинок"
9	"Міський Палац культури"
10	вул. Ф. Супрена
11	маг. "Федорит"
12	"Торгсельний центр"
13	"Димитрове"
14	маг. "Смак"
15	"Кооперативна"
16	"Заводська"
17	вул. М.Грушевського
18	"Автошкола"
19	"Центральний ринок"
20	Банк "Аваль"
21	маг. "Фуршет"
22	"Стадион"
23	"Нижні будинки"
24	"С/клуб"
25	вул. Петровського
26	"Магазин"
27	"Огородня"
28	"Колгоспна"



г.Лозовая

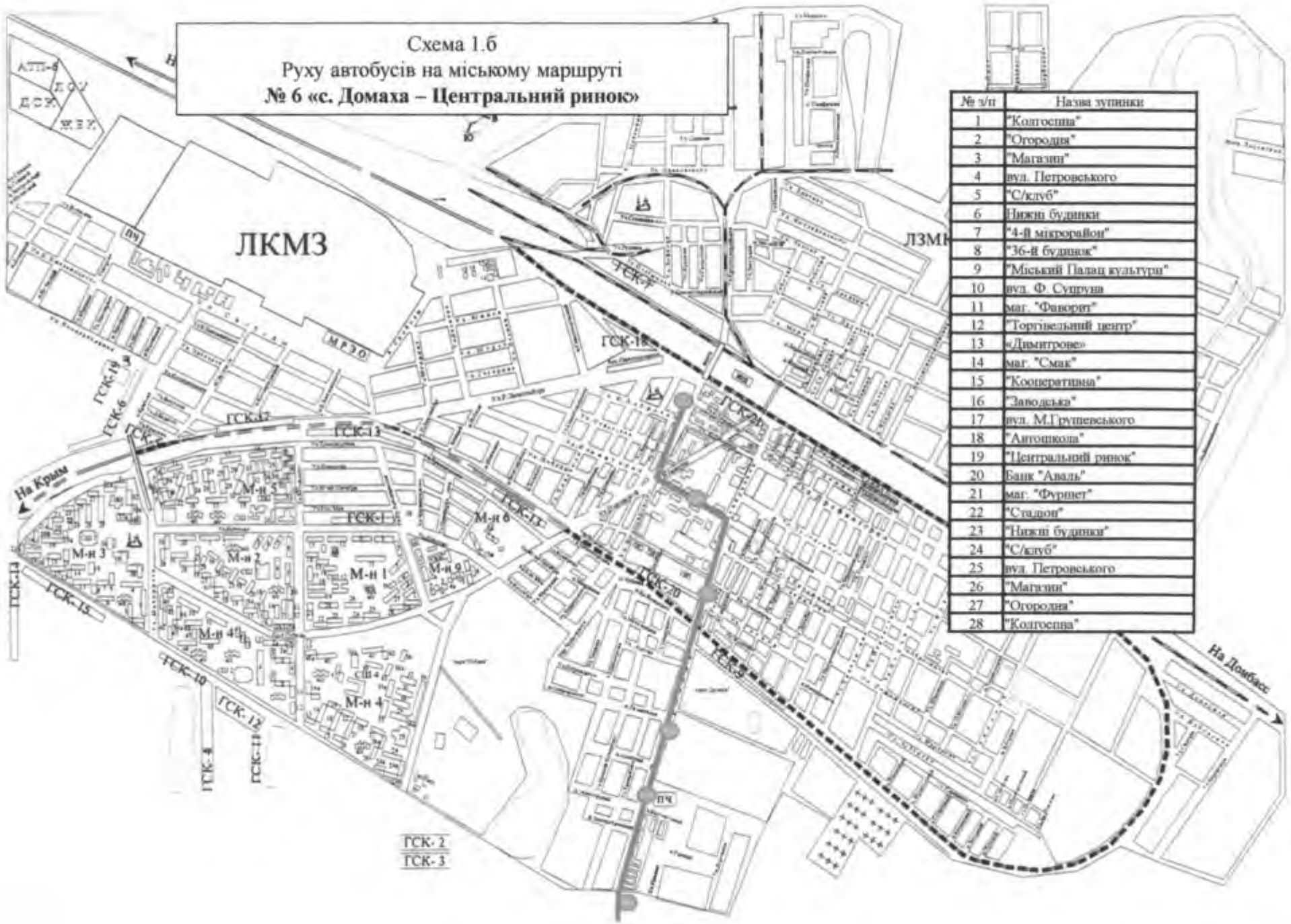
Схема 1а
 Руху автобусів на міському маршруті
 № 6 «с. Домаха – Центральний ринок»



№ з/п	Назва зупинки
1	"Колгоспна"
2	"Огородня"
3	"Магазин"
4	вул. Петровського
5	"С/клуб"
6	Ніжні будинки
7	"4-й мікрорайон"
8	"36-й будинок"
9	"Міський Палац культури"
10	вул. Ф. Сутрива
11	маг. "Фаворит"
12	"Торгівельний центр"
13	"Димитрове"
14	маг. "Смаг"
15	"Кооперативна"
16	"Заводська"
17	вул. М.Грушевського
18	"Автошкола"
19	"Центральний ринок"
20	Банк "Аваль"
21	маг. "Фуршет"
22	"Стадіон"
23	"Ніжні будинки"
24	"С/клуб"
25	вул. Петровського
26	"Магазин"
27	"Огородня"
28	"Колгоспна"

ГСК-2
 ГСК-3

Схема 1.6
 Руху автобусів на міському маршруті
 № 6 «с. Домаха – Центральний ринок»



№ з/п	Назва зупинки
1	"Колгоспна"
2	"Огородня"
3	"Магазин"
4	вул. Петровського
5	"С/клуб"
6	Нижні будинки
7	"4-й мікрорайон"
8	"36-й будинок"
9	"Міський Палац культури"
10	вул. Ф. Суворова
11	маг. "Фаворит"
12	"Торгівельний центр"
13	"Димитрове"
14	маг. "Смак"
15	"Кооперативна"
16	"Заводська"
17	вул. М. Грушевського
18	"Листокоша"
19	"Центральний ринок"
20	Банк "Аваль"
21	маг. "Фуршет"
22	"Стадион"
23	"Нижні будинки"
24	"С/клуб"
25	вул. Петровського
26	"Магазин"
27	"Огородня"
28	"Колгоспна"

№6 "Домаха - Центральний ринок"

Схема 1

№ з/п	Назва зупинки	відстань, км.	відстань між зупинками, км.
1	"Колгоспна"	0,000	
2	"Огородня"	0,300	0,300
3	"Магазин"	1,100	0,800
4	вул. Петровського	1,500	0,400
5	"С/клуб"	1,800	0,300
6	Нижні будинки	3,200	1,400
7	"4-й мікрорайон"	4,000	0,800
8	"36-й будинок"	4,400	0,400
9	"Міський Палац культури"	4,800	0,400
10	вул. Ф. Супруна	5,300	0,500
11	маг. "Фаворит"	5,800	0,500
12	"Торгівельний центр"	6,200	0,400
13	"Димитрове"	7,200	1,000
14	маг. "Смак"	7,600	0,400
15	"Кооперативна"	8,100	0,500
16	"Заводська"	8,600	0,500
17	вул. М.Грушевського	9,100	0,500
18	"Автошкола"	9,500	0,400
19	"Центральний ринок"	10,100	0,600
		10,100	

у зворотньому напрямку

№ з/п	Назва зупинки	відстань, км.	відстань між зупинками, км.
1	"Центральний ринок"	0,000	
2	Банк "Аваль"	1,000	1,000
3	маг. "Фуршет"	1,500	0,500
4	"Стадіон"	2,400	0,900
5	"Нижні будинки"	3,200	0,800
6	"С/клуб"	4,600	1,400
7	вул. Петровського	4,900	0,300
8	"Магазин"	5,300	0,400
9	"Огородня"	6,100	0,800
10	"Колгоспна"	6,400	0,300
		6,400	

Загальна тривалість маршруту $10,100 + 6,400 = 16,500$ км.

№6 "Домаха - Центральний ринок"

схема 2

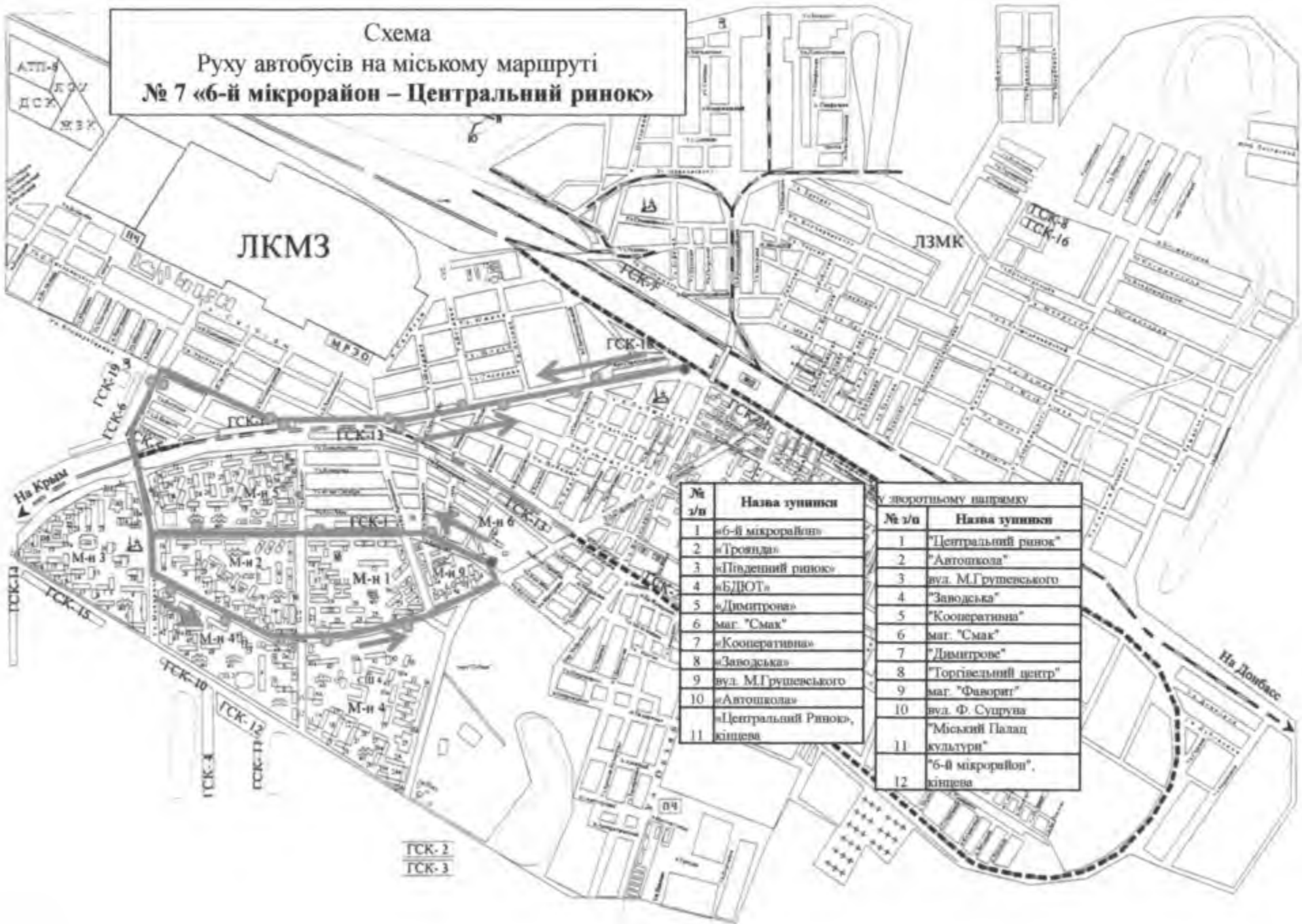
№ з/п	Назва зупинки	відстань, км.	відстань між зупинками, км.
1	"Колгоспна"	0,000	
2	"Огородня"	0,300	0,300
3	"Магазин"	1,100	0,800
4	вул. Петровського	1,500	0,400
5	"С/клуб"	1,900	0,400
6	Нижні будинки	3,300	1,400
7	"Стадіон"	4,000	0,700
8	маг. "Фуршет"	4,900	0,900
9	Банк "Аваль"	5,400	0,500
10	"Центральний ринок"	6,400	1,000
		6,400	

у зворотньому напрямку

№ з/п	Назва зупинки	відстань, км.	відстань між зупинками, км.
1	"Центральний ринок"	0,000	
2	Банк "Аваль"	1,000	1,000
3	маг. "Фуршет"	1,500	0,500
4	"Стадіон"	2,400	0,900
5	"Нижні будинки"	3,200	0,800
6	"С/клуб"	4,600	1,400
7	вул. Петровського	4,900	0,300
8	"Магазин"	5,300	0,400
9	"Огородня"	6,100	0,800
10	"Колгоспна"	6,400	0,300
		6,400	

Загальна тривалість маршруту $6,400 + 6,400 = 12,800$ км.

**Схема
Руху автобусів на міському маршруті
№ 7 «6-й мікрорайон – Центральний ринок»**



№ з/п	Назва зупинки	у зворотньому напрямку	№ з/п	Назва зупинки
1	«6-й мікрорайон»	1	«Центральний ринок»	
2	«Троянда»	2	«Автошкола»	
3	«Підземний ринок»	3	вул. М.Грушевського	
4	«БДЮТ»	4	«Заводська»	
5	«Димитрова»	5	«Кооперативна»	
6	маг. «Смак»	6	маг. «Смак»	
7	«Кооперативна»	7	«Димитрове»	
8	«Заводська»	8	«Торгівельний центр»	
9	вул. М.Грушевського	9	маг. «Фаворит»	
10	«Автошкола»	10	вул. Ф. Суцурна	
11	«Центральний Ринок», кінцева	11	«Міський Палад культури»	
12		12	«6-й мікрорайон», кінцева	

ГСК-2
ГСК-3

№ 7 "6-й мікрорайон - центральний ринок"

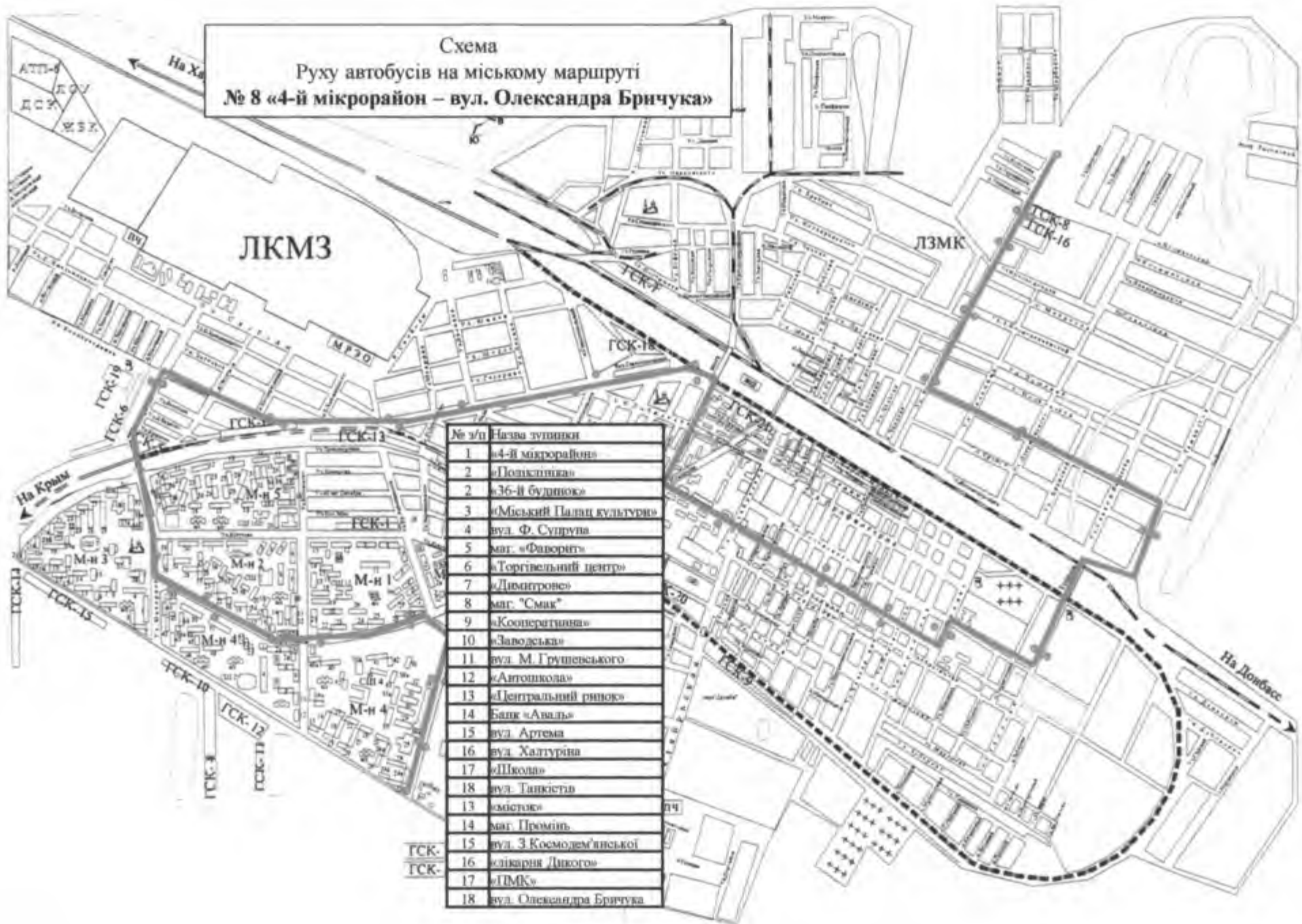
№ з/п	Назва зупинки	відстань, км.	відстань між зупинками, км.
1	"6-й мікрорайон"	0,000	
2	"Троянда"	0,400	<i>0,400</i>
3	"Південний ринок"	0,900	<i>0,500</i>
4	"БДЮТ"	1,500	<i>0,600</i>
7	"Димитрове"	2,700	<i>1,200</i>
8	маг. "Смак"	3,100	<i>0,400</i>
9	"Кооперативна"	3,300	<i>0,500</i>
10	"Заводська"	3,700	<i>0,500</i>
11	вул. М.Грушевського	4,200	<i>0,500</i>
12	"Автошкола"	4,400	<i>0,400</i>
13	"Центральний Ринок", кінцева	5,000	<i>0,600</i>
		5,000	

у зворотньому напрямку

№ з/п	Назва зупинки	відстань, км.	відстань між зупинками, км.
1	"Центральний ринок"	0,000	
2	"Автошкола"	0,600	<i>0,600</i>
3	вул. М.Грушевського	1,000	<i>0,400</i>
4	"Заводська"	1,400	<i>0,400</i>
5	"Кооперативна"	1,800	<i>0,400</i>
6	маг. "Смак"	2,300	<i>0,500</i>
7	"Димитрове"	2,700	<i>0,400</i>
8	"Торгівельний центр"	3,700	<i>1,000</i>
9	маг. "Фаворит"	4,100	<i>0,400</i>
10	вул. Ф. Супруна	4,600	<i>0,500</i>
11	"Міський Палац культури"	5,100	<i>0,500</i>
12	"6-й мікрорайон", кінцева	5,700	<i>0,600</i>
		5,700	

Загальна тривалість маршруту $5,000 + 5,000 = 10,000$ км.

**Схема
Руху автобусів на міському маршруті
№ 8 «4-й мікрорайон – вул. Олександра Бричука»**



№ з/п	Назва зупинки
1	«4-й мікрорайон»
2	«Поліклініка»
2	«36-й будинок»
3	«Міський Палац культури»
4	вул. Ф. Суярна
5	маг. «Фаворит»
6	«Торгівельний центр»
7	«Димитрове»
8	маг. "Смак"
9	«Кооперативна»
10	«Заводська»
11	вул. М. Грушевського
12	«Антошкола»
13	«Центральний ринок»
14	Банк «Аваль»
15	вул. Артема
16	вул. Халтуряна
17	«Школа»
18	вул. Танкістів
13	«місто»
14	маг. Промінь
15	вул. З Космодем'янської
16	«лікарня Дикого»
17	«ПМК»
18	вул. Олександра Бричука

№ 8 "4-й мікрорайон - вул. Олександра Бричука"

№ з/п	Назва зупинки	відстань, км.	відстань між зупинками, км.
1	"4-й мікрорайон"	0,000	
2	"Поліклініка"	0,200	0,200
3	"36-й будинок"	0,400	0,200
4	"Міський Палац культури"	0,800	0,400
5	вул. Ф. Супруна	1,300	0,500
6	маг. "Фаворит"	1,800	0,500
7	"Торгівельний центр"	2,200	0,400
8	"Димитрове"	3,200	1,000
9	маг. "Смак"	3,600	0,400
10	"Кооперативна"	4,100	0,500
11	"Заводська"	4,600	0,500
12	вул. М. Грушевського	5,100	0,500
13	"Автошкола"	5,500	0,400
14	"Центральний ринок"	6,100	0,600
15	Банк "Аваль"	6,800	0,700
16	вул. Артема	7,400	0,600
17	вул. Халтуріна	7,800	0,400
18	"Школа"	8,200	0,400
19	вул. Танкістів	9,500	1,300
20	"місток"	10,150	0,650
21	маг. "Промінь"	10,600	0,450
22	вул. З.Космодем'янської	10,900	0,300
23	"лікарня Дикого"	11,200	0,300
24	"ПМК"	11,600	0,400
25	вул. Олександра Бричука	12,200	0,600
		12,200	

у зворотньому напрямку

№ з/п	Назва зупинки	відстань, км.	відстань між зупинками, км.
1	вул. Олександра Бричука	0,000	
2	"ПМК"	0,600	0,600
3	"лікарня Дикого"	1,000	0,400
4	вул. З.Космодем'янської	1,300	0,300
5	маг. "Промінь"	1,600	0,300
6	"місток"	2,050	0,450
7	вул. Танкістів	2,700	0,650
8	"Школа"	4,000	1,300
9	вул. Артема	4,400	0,400
10	вул. Халтуріна	4,800	0,400
11	Банк "Аваль"	5,400	0,600
12	"Центральний ринок"	6,100	0,700
13	Автошкола	6,700	0,600
14	вул. М. Грушевського	7,100	0,400
15	"Заводська"	7,600	0,500
16	"Кооперативна"	8,100	0,500
17	маг. "Смак"	8,600	0,500
18	"Димитрове"	9,000	0,400
19	"Торгівельний центр"	10,000	1,000
20	маг. "Фаворит"	10,400	0,400
21	вул. Ф. Супруна	10,900	0,500
22	"Міський Палац культури"	11,400	0,500
23	"36-й будинок"	11,800	0,400
24	"Поліклініка"	12,000	0,200
25	"4-й мікрорайон"	12,200	0,200
		12,200	

Загальна тривалість маршруту 12,200 + 12,200 = 24,400 км.